





Fotopunkt	Namn
4	Onsjö Täppet 302
11	Onsjö Gunnagård 406
12	Tiarp Solliden 297
13	Onsjö Kullestugan 301, Södra
14	Tiarps Gård 294
15.0	Tiarp Marken 299
15.1	Tiarp Marken 299
16	Tiarp Marken 298
17	Onsjö Kullestugan 301, Norra
18	Tiarp Emmabo 287
20	Tiarp 301
21	Tiarp Emmabo 288
22	Onsjö Kaggagård 407
23	Tiarp Marken, nytt hus

Teckenförklaring

-  Fotopunkt
-  Solpark

Karttitel		Fotopunkter		
Kund	EnBW	Datum	2025-09-30	
Projektnummer	521	Skapad av	Martin	
	Blad	/	Koordinatsystem SWEREF99 TM	
0		0,3	0,6 km	
				

FOTOPUNKT 4, Onsjö Täppet 302

Siktpunkt (SR99TM): Ost 363 393
Nord 6 285 687

Fotograferingsdatum 2024-02-21
Fotograferingstid 14:49

Kamerans höjd: 1,6 m ovan mark
Montagets riktning: -16°
Montagets synfält: 121° x 27°

Betraktelseavstånd: Dubbla avståndet av montagets höjd



Nulägesbild. Avstånd till solparken är cirka 170 m

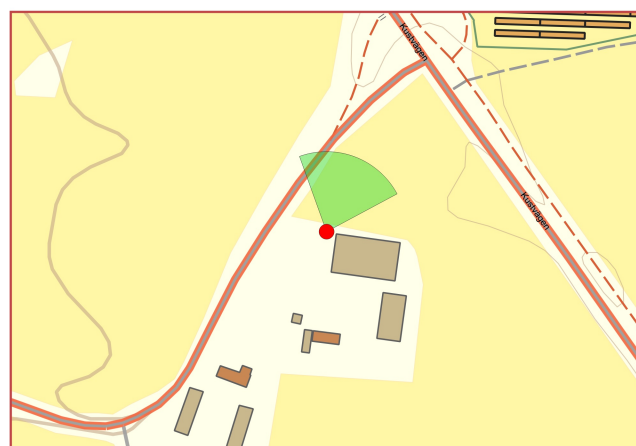
FOTOPUNKT 11, Onsjö Gunnagård 406

Siktunkt (SR99TM): Ost 363 000
Nord 6 285 490

Fotograferingsdatum 2025-09-29
Fotograferingstid 13:26

Kamerans höjd: 1,6 m ovan mark
Montagets riktning: 21°
Montagets synfält: 82° x 27°

Betraktelseavstånd: Dubbla avståndet av montagets höjd



Nulägesbild. Avstånd till solparken är cirka 160 m

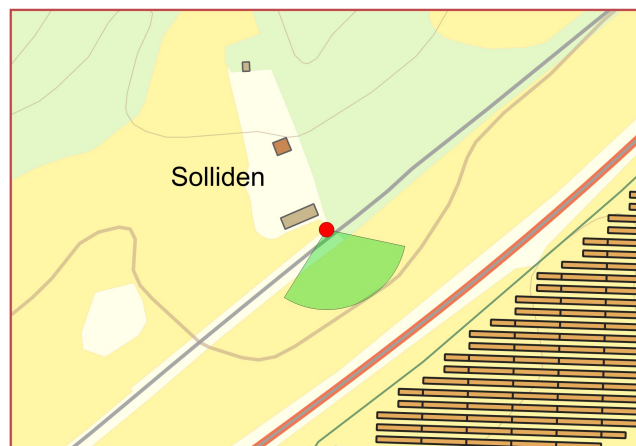
FOTOPUNKT 12, Tiarp Solliden 297

Siktpunkt (SR99TM): Ost 363 765
Nord 6 286 581

Fotograferingsdatum 2025-09-26
Fotograferingstid 15:45

Kamerans höjd: 1,6 m ovan mark
Montagets riktning: 157°
Montagets synfält: 110° x 27°

Betraktelseavstånd: Dubbla avståndet av montagets höjd



Nulägesbild. Avstånd till solparken är cirka 110 m

FOTOPUNKT 13, Onsjö Kullestugan 301, Södra

Siktpunkt (SR99TM): Ost 363 492
Nord 6 285 543

Fotograferingsdatum 2025-09-29
Fotograferingstid 13:32

Kamerans höjd: 1,6 m ovan mark
Montagets riktning: -10°
Montagets synfält: 55° x 27°

Betraktelseavstånd: Dubbla avståndet av montagets höjd



Nulägesbild. Avstånd till solparken är cirka 280 m

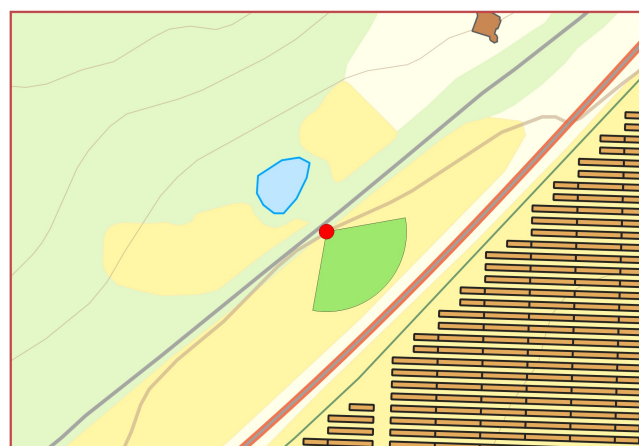
FOTOPUNKT 14, Tiarps Gård 294

Siktpunkt (SR99TM): Ost 363 981
Nord 6 286 743

Fotograferingsdatum 2025-09-26
Fotograferingstid 15:55

Kamerans höjd: 1,6 m ovan mark
Montagets riktning: 135°
Montagets synfält: 110° x 27°

Betraktelseavstånd: Dubbla avståndet av montagets höjd



Nulägesbild. Avstånd till solparken är cirka 80 m

FOTOPUNKT 15.0, Tiarp Marken 299

Siktpunkt (SR99TM): Ost 363 373
Nord 6 286 231

Fotograferingsdatum 2025-09-26
Fotograferingstid 16:17

Kamerans höjd: 1,6 m ovan mark
Montagets riktning: 178°
Montagets synfält: 165° x 27°

Betraktelseavstånd: Dubbla avståndet av montagets höjd



Nulägesbild. Avstånd till solparken är cirka 50 m

FOTOPUNKT 15.1, Tiarp Marken 299

Siktpunkt (SR99TM): Ost 363 384
Nord 6 286 271

Fotograferingsdatum 2025-09-26
Fotograferingstid 16:18

Kamerans höjd: 1,6 m ovan mark
Montagets riktning: 130°
Montagets synfält: 83° x 27°

Betraktelseavstånd: Dubbla avståndet av montagets höjd



Nulägesbild. Avstånd till solparken är cirka 90 m

FOTOPUNKT 16, Tiarp Marken 298

Siktpunkt (SR99TM): Ost 363 353
Nord 6 286 379

Fotograferingsdatum 2025-09-26
Fotograferingstid 16:11

Kamerans höjd: 1,6 m ovan mark
Montagets riktning: 110°
Montagets synfält: 55° x 27°

Betraktelseavstånd: Dubbla avståndet av montagets höjd



Nulägesbild. Avstånd till solparken är cirka 150 m

FOTOPUNKT 17, Onsjö Kullestugan 301, Norra

Siktpunkt (SR99TM): Ost 363 477
Nord 6 285 561

Fotograferingsdatum 2025-09-29
Fotograferingstid 13:34

Kamerans höjd: 1,6 m ovan mark
Montagets riktning: -10°
Montagets synfält: 55° x 27°

Betraktelseavstånd: Dubbla avståndet av montagets höjd



Nulägesbild. Avstånd till solparken är cirka 260 m

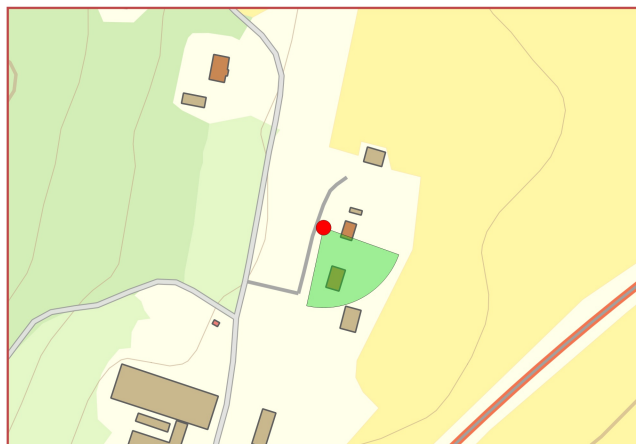
FOTOPUNKT 18, Tiarp Emmabo 287

Siktpunkt (SR99TM): Ost 364 224
Nord 6 287 138

Fotograferingsdatum 2025-09-26
Fotograferingstid 15:34

Kamerans höjd: 1,6 m ovan mark
Montagets riktning: 151°
Montagets synfält: 83° x 27°

Betraktelseavstånd: Dubbla avståndet av montagets höjd



Nulägesbild. Avstånd till solparken är cirka 260 m

FOTOPUNKT 20, Tiarp 301

Siktpunkt (SR99TM): Ost 363 372
Nord 6 286 324

Fotograferingsdatum 2025-09-26
Fotograferingstid 16:06

Kamerans höjd: 1,6 m ovan mark
Montagets riktning: -140°
Montagets synfält: 83° x 27°

Betraktelseavstånd: Dubbla avståndet av montagets höjd



Nulägesbild. Avstånd till solparken är cirka 120 m

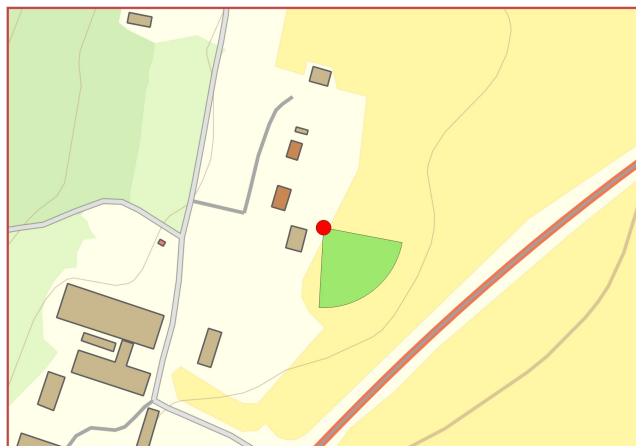
FOTOPUNKT 21, Tiarp Emmabo 288

Siktpunkt (SR99TM): Ost 364 260
Nord 6 287 085

Fotograferingsdatum 2025-09-26
Fotograferingstid 15:28

Kamerans höjd: 1,6 m ovan mark
Montagets riktning: 142°
Montagets synfält: 83° x 27°

Betraktelseavstånd: Dubbla avståndet av montagets höjd



Nulägesbild. Avstånd till solparken är cirka 210 m

FOTOPUNKT 22, Onsjö Kaggagård 407

Siktpunkt (SR99TM): Ost 362 908
Nord 6 285 394

Fotograferingsdatum 2025-09-29
Fotograferingstid 13:19

Kamerans höjd: 1,6 m ovan mark
Montagets riktning: 22°
Montagets synfält: 83° x 27°

Betraktelseavstånd: Dubbla avståndet av montagets höjd



Nulägesbild. Avstånd till solparken är cirka 290 m

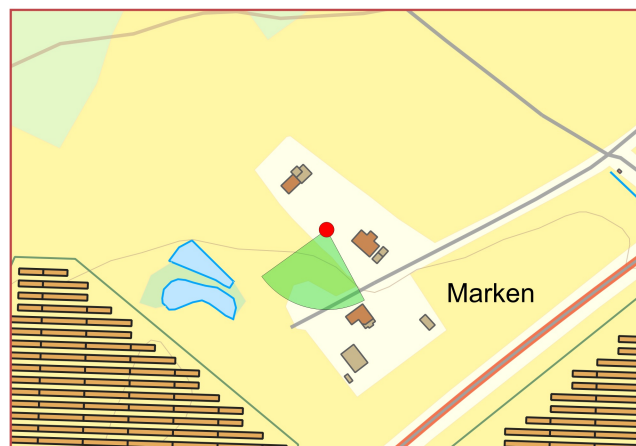
FOTOPUNKT 23, Tiarp Marken, nytt hus

Siktpunkt (SR99TM): Ost 363 351
Nord 6 286 340

Fotograferingsdatum 2025-09-26
Fotograferingstid 16:07

Kamerans höjd: 1,6 m ovan mark
Montagets riktning: -167°
Montagets synfält: 83° x 27°

Betraktelseavstånd: Dubbla avståndet av montagets höjd



Nulägesbild. Avstånd till solparken är cirka 120 m